



RÉSEAU DES AIRES
PROTÉGÉES D'AFRIQUE
CENTRALE



FICHE SIGNALÉTIQUE - RAPAC

PARC NATIONAL D'AKANDA

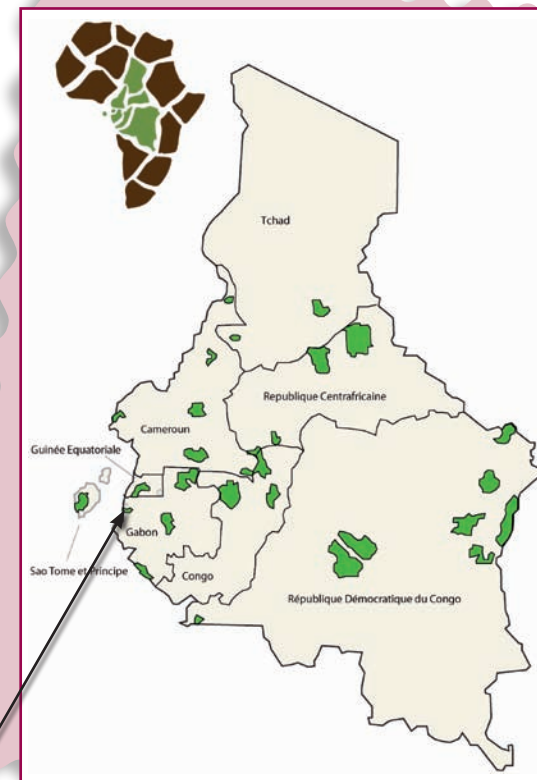


GABON

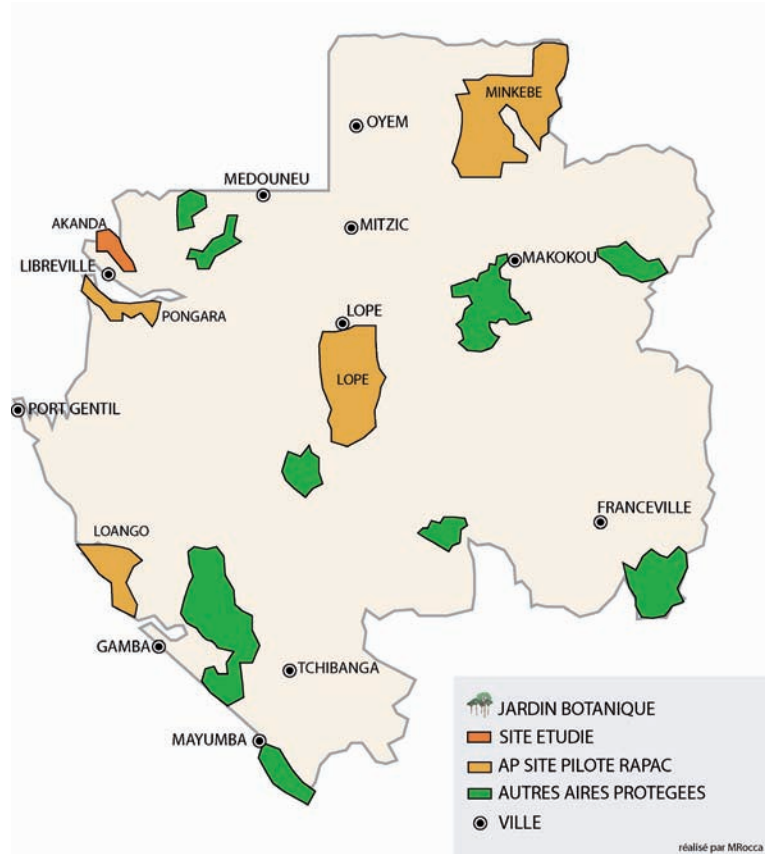
PRÉSENTATION DU PARC

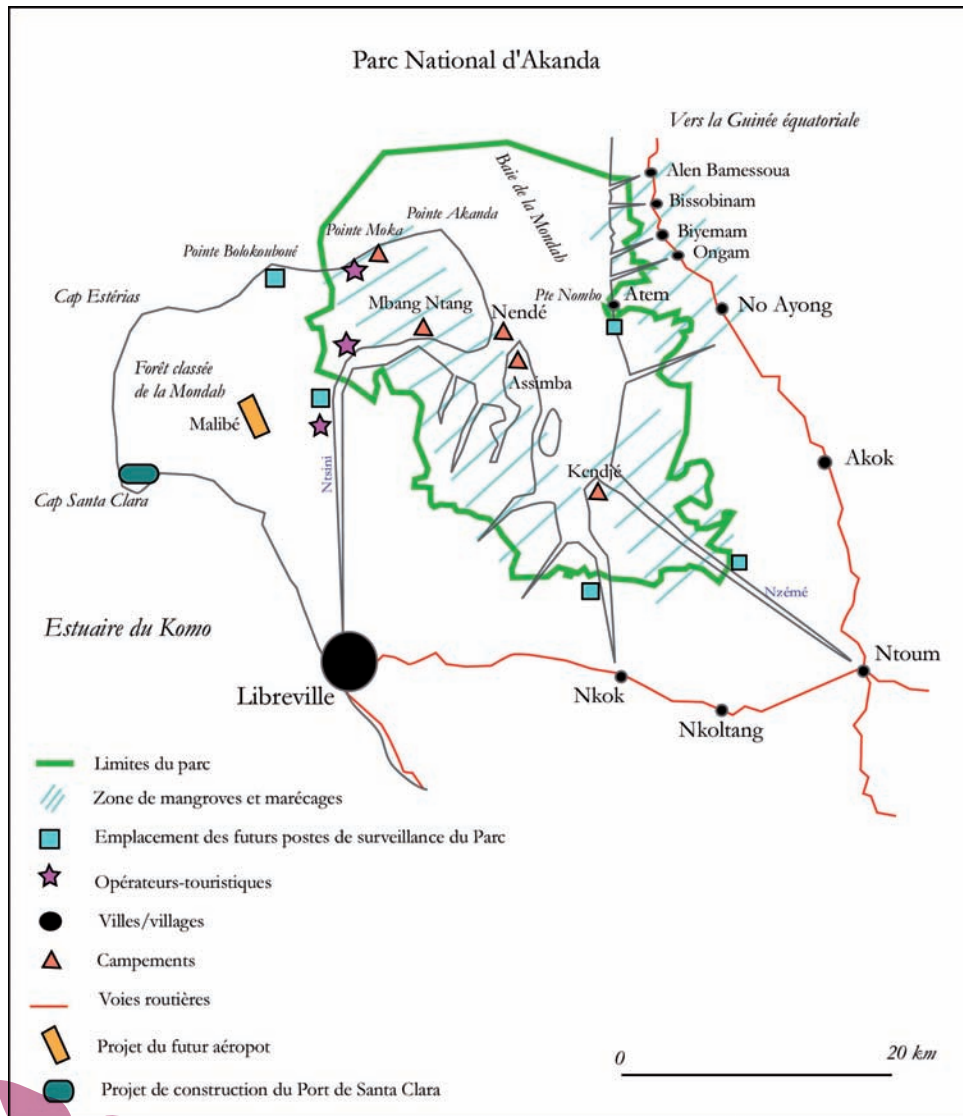
Pays	Gabon
Nom du parc	Parc National d'Akanda
Décret	Décret n° 608/PR/MEFEPEPN
Date de création (histoire)	Identifiée comme zone fragile par UICN Création du Parc National le 30.8.2002 Classé zone RAMSAR en 2006
Situation géographique	537 km ² , Province de l'Estuaire, Départements de la Noya et du Komoh Mondah
Moyens d'accès (routes, gares routières, gare ferroviaire, aéroport, fleuve)	Voie fluviale uniquement. Parc situé à 30 km au nord de Libreville
Landscape	non
Plan de gestion	non
Catégorie UICN	II
Ecorégion G200	non
Détails sur la propriété	Domaine public de l'Etat
Institut de gestion	Agence nationale des Parcs nationaux (ANPN)

FICHE SIGNALÉTIQUE



CARTOGRAPHIE





Source : Caroline DULAU, inspirée de la Carte de Jean-Pierre Vande Weghe

CARACTÉRISTIQUES DU PARC

FLORE

Mélange harmonieux de forêts et de forte densité de mangroves qui longent les rives de tous les cours d'eau du Parc.

FAUNE

Le Parc National d'Akanda est un arrêt technique obligatoire pour les oiseaux migrateurs, à l'image de la frégate aigle-de-mer (*Fregata aquila*), du goéland dominicain (*Larus dominicanus*) et de la mouette rieuse (*Larus ridibundus*) qui, selon les saisons, partent de l'hémisphère sud pour le nord et vice versa. Au mois de septembre, près de 40 000 oiseaux migrateurs passent par le Parc, en particulier dans la partie nord-ouest qui est la zone d'observation des oiseaux.

Au niveau des embouchures, les sternes ou hirondelles et le balbuzard pêcheur, sont observables en toutes saisons. Ces oiseaux, en dehors des petits poissons qu'ils pêchent dans la mer, sont attirés par les bandes de crabes qui se déplacent à perte de vue le long des plages.

Il n'y a pas de grande faune, pas de chimpanzé, ni buffle. On trouve des sitatungas, potamochères mais ces espèces subissent une forte pression de la chasse du fait de la proximité de Libreville.

MARQUES DE L'HISTOIRE

DANS LE PARC

Sur l'île d'Assimba, des vestiges d'un canon et quelques murs de la présence militaire allemande lors de la première guerre mondiale sont encore visibles. Il existait sur une île voisine une prison dont les restes n'ont jamais été retrouvés, encore enfouis sous une importante végétation.

DANS LA ZONE PÉRIPHÉRIQUE

Absent.

ACTIVITÉS PROPOSÉES PAR LE PARC

• Structures de gestion

Il n'y a pas de structure administrative sur place ni de poste de surveillance. Le conservateur et les écogardes résident sur Libreville.

Personnel permanent : 1 conservateur, 4 écogardes.



• **Structures touristiques**

Mondah Tour/ Beau retrait (*situé dans le Parc*) : Hébergement et visite du parc en pirogue

❖ Cap Caravane : hébergement, restauration et excursions.

• **Circuits touristiques**

Ile aux oiseaux, village de Moka, d'Assimba et de Kendjé, promenades en pirogue dans la mangrove.

• **Centre de formation et de recherche**

Absent.

**PÉRIPHÉRIE
ET CARACTÉRISTIQUES
SOCIO-ÉCONOMIQUES**

• Présentation socio-économique des villages périphériques :

Le Parc National d'Akanda compte une série de campements fangs établis le long de la rivière Ntsini (*Ngoulbo, Yombén Atanga, Lébén Nzado et Nzong*). Ils sont probablement installés à l'emplacement d'anciens villages sékyani, mais ils ne comptent pas plus de 10 habitants. La plupart des jeunes sont partis pour la capitale.

Il existe par ailleurs trois villages habités par des pêcheurs Nigériens, installés dans la Baie de la Mondah depuis une vingtaine d'années. Les activités principales sont la pêche, le fumage du poisson, le sciage et la fabrication du charbon de bois.

Principaux villages du Parc :

❖ Moka : village de pêcheurs nigériens, 200 personnes,

❖ Assimba : village de pêcheurs nigériens, 150-200 personnes,

❖ Kendjé : campement de nigériens, environ 100 personnes.

Avec la création du Parc, des personnes qui avaient quitté ce territoire revendiquent aujourd'hui leur terre dans le parc. Quelques familles sont revenues s'installer autour de Mbang Ntang.

Sur la façade Est du parc, en parallèle à la route vers Cocobeach :

❖ Pointe Nombo : poste de contrôle temporaire de la marine nationale.

Les uniques accès au parc sont les rivières, tous les villages périphériques de la façade Est situés le long de la route entre Ntoum et Cocobeach sont reliés à la Baie de la Mondah

par un important réseau de rivières. Les personnes s'y rendent pour pratiquer la pêche.

Malgré l'importance de la population de ces différents villages et campements, il n'existe pas de dispensaire, d'école, d'eau potable, d'électricité (*excepté l'alimentation des groupes électrogènes*). Les habitants du

Parc d'Akanda ont un fort lien de dépendance avec les services de la capitale, Libreville, pour tout ce qui concerne les soins, la scolarité, le ravitaillement etc.



VILLAGES ET ACTIVITÉS

Nom du village	Nombre d'hab.	Localisation	Situation/parc	Ethnies	Structure/services	Activités principales	Associations référencées	Représentants
Kendjé	100 hab. environ	Partie sud du Parc d'Akanda, à l'embouchure du Nzémé.	Dans le parc	Nigérians	Boutique	Pêche de poissons et de crevettes, fumage de poisson, vente à Libreville ou sur place	CADDE, Akanda Nature	
Grand Nendé/ Ile d'Assimba	200 hab. environ	Ile de Nendé, au centre du parc, à l'embouchure de la rivière Ntsini	Dans le parc	Nigérians	Boutiques, église, petits bars, école avec un instituteur en langue anglaise (basé sur le volontariat, épisodique), Vestiges de la première guerre mondiale.	Pêche de poissons et de crevettes, fumage de poisson, ramassage de fruits de mer, vente à Libreville ou sur place, Fabrication de pirogue,	CADDE, Akanda Nature	
Moka	150 hab. environ	Pointe nord du Parc d'Akanda, situé à l'embouchure de la rivière Moka, le long de la baie de Corisco	Dans le parc	Nigérians	Boutiques, petit bar	Pêche dans la baie de Corisco de poissons et de crevettes, fumage de poisson, vente à Libreville ou sur place	CADDE, Akanda Nature	
Mamboumbé		Pointe nord du Parc d'Akanda, situé à l'embouchure de la rivière Moka, le long de la baie de Corisco	Dans le parc	Fang				
Ngoulbo, Yombén Atanga, Lébén Nzado et Nzong, Ile Soukou-Doukou,	Pas plus de 10 habitants dans chacun des villages	Villages situés le long de la rivière Ntsini	Dans le parc	Fang		Agriculture de subsistance, pêche dans les rivières de la mangrove et chasse en forêt		
Petit Nengué	5 hab.	Proche Ile d'Assimba	Dans le parc		Présence d'une maison d'habitation privée			
Atem		Route de Cocobeach	Périphérie			Pêche, fumage, agriculture de subsistance		
Alen Bamessoua		Route de Cocobeach	Périphérie			Pêche, fumage, agriculture de subsistance		
Bissobinam		Route de Cocobeach	Périphérie			Pêche, fumage, agriculture de subsistance		
Biyermam		Route de Cocobeach	Périphérie			Pêche, fumage, agriculture de subsistance		
Ongam		Route de Cocobeach	Périphérie			Pêche, fumage, agriculture de subsistance		
No Ayong		Route de Cocobeach	Périphérie			Pêche, fumage, agriculture de subsistance		

ACTEURS ET DOMAINE D'INTERVENTION

Acteurs	Champs d'intervention	Type d'actions	Public cible- Zone d'intervention	Financement / cofinancement	Personne ressource
Conservateur	Gestion du Parc National	Programmation du plan de gestion Surveillance des entrées Zonage du Parc Inventaire	Parc d'Akanda	ANPN	Simon Angoué
ONG CADDE (début en 1997)	Centre d'action pour le développement durable et l'environnement	En 2002 : mise en place de deux fumoirs à poisson « durable »	Villages de Moka et Nendé	PNUD	Constant Allogo
		- Conservation durable et concertée de la mangrove : protocole d'accord de gestion - Source d'énergie alternative : la sciure de bois - Organisation de discussions avec pêcheurs - Approvisionnement des fumoirs en sciure de bois - Identification d'autres source d'énergie - Création d'une chaîne de distribution	Pêcheurs de l'île d'Assimba, du village Moka et de Kendjé (à long terme : les consommateurs de poissons des mangroves)	18 mois de projets, début en 2007, appui du FFEM + fonds propres	
		-Education à l'environnement : prise de conscience de l'exploitation des forêts, de la dégradation des ressources. - Site de Combat II, forêt de la Mondah. Système simple d'identification des arbres	Jeunes Combat II : accueille 30 jeunes/ mois, sorties de classes	Partenaire de la plate forme Environnement Gabon	
Wildlife Conservation Society	Conservation et écotourisme	Etude sur l'évaluation du potentiel touristique du PN Akanda et recommandations	Parc national d'Akanda	WCS	Romain Calaque
Aventures sans frontière (ASF)	Conservation et activités de sensibilisation	Etude d'évaluation du site pour le choix de parc national en 2001	Site de l'actuel Parc d'Akanda	UICN	Guy Philippe Sounguet
		Protection des tortues	Zone de ponte des tortues		
Akanda Nature (début en 1997)	Sensibilisation à l'environnement	Sensibilisation au sciage de la mangrove, à la pêche au filet et à la relâche des tortues/requins par la mise en place de cellule de sensibilisation	3 villages : Moka, Ile d'Assimba, Yombé Public : adultes, pêcheurs des campements	Fonds propres	Louis Marie Bekoune
		Projet écotouristique : bungalow et sentier botanique	Moka Public : touristes		
FFEM (Fonds français pour l'environnement mondial)	Programme petites initiatives	Conservation durable et concertée de la mangrove	Populations locales, associations		AFD
Mondah Ecotour	Opérateur écotouristique	Hébergement « Le beau Retrait » - 16 chambres - et visite du parc en pirogue (visite des villages), sentier des orchidées, promenade dans la mangrove + circuit en pirogue.	Situé dans le parc en bordure de la rivière Nstini Public ciblé : Touristes	Fonds propres, revenus du tourisme	Jean Ngoua et Alphonsine Ngoua Mba
Cap Caravane	Opérateur touristique	Hébergement, restauration et visite du parc	Extérieur du Parc en bordure de la rivière Ntsini		Pascal Sifon Ogowé

PERSONNES RESSOURCES

Prénom Nom	Organisation	Champs intervention/Projet	Responsabilité	Contact
Simon Angoué	ANPN	Conservation	Conservateur	angouesimon@yahoo.fr sangoue@parcsdugabon.org +241 06 05 61 44 /07 60 87 91
Constant Allogo	CADDE	Conservation et développement durable	Président	+241 07 35 20 74 cadde_gab@yahoo.fr
	AFD/FFEM	Bailleurs de fonds	Chargé de PPI	+241 74 33 74
Romain Calaque	WCS	Conservation	Directeur adjoint	+241 07 15 06 90 rcalaque@wcsgabon.org
Louis Marie Bekoune	Akanda Nature	Sensibilisation à l'environnement	Président	+241 06 23 41 70 +241 07 84 00 03 bkounel@yahoo.fr
Jean et Alphonsine Ngoua Mba	Mondah Ecotour	Opérateur touristique	Gérants	+241 06 26 53 88 +241 07 35 33 69 +241 07 58 41 71 mondahecotour@yahoo.fr
Pascal Sifon Ogowé	Cap Caravane	Opérateur touristique	Gérant	+241 06 26 52 71





COMPTE-RENDUS ENTRETIENS

Tous les entretiens réalisés font l'objet d'un compte-rendu disponible sur simple demande au RAPAC.



PHOTOGRAPHIES

Une série de photographies sur le PN Akanda est disponible dans la photothèque du RAPAC.



SOURCE BIBLIOGRAPHIQUE

Vandeweghe Jean-Pierre. Akanda et Pongara. Plages et mangroves.
Madougou Judicaëlle. Les stratégies de développement de l'écotourisme au Parc national d'Akanda. INSG –2008. (rapport de stage).
Rapport de mission de WCS – Conservation et Ecotourisme au PN Akanda – Août 2006.



LIENS VERS DES SITES INTERNET

www.rapac.org
<http://www.birdlife.org/datazone/sites/index.html?action=SiteHTMLDetails.asp&sid=6308&m=0>
<http://www.rapac.org/content/view/60/1/>







GABON
FICHE SIGNALÉTIQUE
PARC NATIONAL D'AKANDA



Secrétariat Exécutif
Imm. OAB, Haut de Gué-Gué,
BP. 14533 Libreville GABON
Tél : (241) 44 33 22 / (241) 06 11 60 62
rapac@assala.net / secretariat.executif@rapac.org - www.rapac.org



Avec le soutien
de l'Union Européenne